







































# Legenda

-  warstwie
-  skarpa
-  suchy rów
-  małe zagłębienie
-  teren nierówny
-  mrowisko
-  kamień
-  droga >1,5 m szer, jazda szybka
-  ścieżka <1,5 m szer, jazda szybka
-  droga >1,5 m szer, jazda utrudniona
-  ścieżka <1,5 m szer, jazda utrudniona
-  droga >1,5 m szer, jazda wolna
-  ścieżka <1,5 m szer, jazda wolna
-  droga >1,5 m szer, jazda bardzo trudna
-  ścieżka <1,5 m szer, bardzo trudna
-  płot
-  niski płot, barierka
-  mur
-  paśnik, karmnik
-  latarnia, słup
-  pomnik

-  teren otwarty (np. łąka)
-  teren otwarty z pojedynczymi drzewami
-  teren półotwarty (np. polana leśna)
-  teren półotwarty z pojedynczymi drzewami
-  las, teren zadrzewiony
-  las, teren zadrzewiony widoczność ograniczona lub brak
-  teren objęty zakazem wstępu np. teren prywatny, klomb
-  teren piaszczysty
-  powierzchnie utwardzone (asfalt, beton, bieżnia itp.)
-  woda
-  teren podmokły, bagno
-  budynek, budowla
-  obiekt sztuczny
-  drzewo
-  małe drzewo, krzew
-  gęsty żywopłot, trudny do pokonania
-  żywopłot łatwy do pokonania

## Oznaczenia trasy



Ministerstwo Sportu i Turystyki

POLSKI ZWIĄZEK ORIENTACJI SPORTOWEJ **PZOS**

# Augustów Las Miejski

skala 1: 5000  
warstwie co 2,5 m

Opracował Piotr Sierzputowski